









# LEGENDA

## Vincoli Ambientali

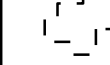
### Parchi e Riserve

-  Parco Naturale Regionale (non presente)
-  Riserva Naturale Regionale Orientata (non presente)
-  Riserva Naturale Statale Biogenetica (non presente)
-  Riserva Naturale Statale Orientata e Biogenetica (non presente)

### Rilevanza Naturalistica

-  SIC
-  SIC MARE
-  ZPS (non presenti)
-  Aree Umide Ramsar (non presenti)

### Limiti amministrativi

-  Confine Comunale Maruggio


BASE CARTOGRAFICA: ArcGis Basemap, Esri, Digital Globe, GeoEye

PROIEZIONE: UTM - FUSO 33 N

QUADRETTATURA: 1.000 m - riferita al sistema WGS84

DATUM: WGS84

SCALA: 1:10.000



COMUNE DI MARUGGIO



REGIONE  
PUGLIA

## DOCUMENTO PROGRAMMATICO PRELIMINARE

del PIANO URBANISTICO GENERALE

L.R. n. 20 del 20.07.01 - "Norme Generali di Governo ed uso del Territorio"

DRAG—D.G.R. N. 1328 del 03.08.2007 - "Indirizzi, criteri e orientamenti per la formazione dei Piani Urbanistici Generali"

### UFFICIO DI PIANO:

- Ing. Paolo MAGRINI (Dirigente UTC - coordinatore)
- Ing. Angelo MICOLUCCI, PhD
- Arch. Valentina SERRAVALLE
- Geol. Antonio CASTELLANA (UTC Comune di Maruggio)
- Geom. Ivan POLI (UTC Comune di Maruggio)

MAGGIO

2023

SC - SISTEMA DELLE CONOSCENZE

SC.AV - Inquadramento Territoriale  
e Quadro Programmatico di Area Vasta  
SC.AV.3 - Carta dei Vincoli Ambientali

SC.AV.3

scala 1:10.000

PUG