





LEGENDA

Acquiferi carsici

-  Acquifero del Salento
-  Area vulnerabili di contaminazione salina

Acquiferi porosi

-  Tutela corpi idrici superficiali
-  Area vulnerabili di contaminazione salina

Limiti amministrativi

-  Confine Comunale Maruggio

BASE CARTOGRAFICA: ArcGis Basemap, Esri, Digital Globe, GeoEye

PROIEZIONE: UTM - FUSO 33 N

QUADRETTATURA: 1.000 m - riferita al sistema WGS84

DATUM: WGS84

SCALA: 1:10.000



COMUNE DI MARUGGIO



REGIONE
PUGLIA

DOCUMENTO PROGRAMMATICO PRELIMINARE

del PIANO URBANISTICO GENERALE

L.R. n. 20 del 20.07.01 - "Norme Generali di Governo ed uso del Territorio"

DRAG—D.G.R. N. 1328 del 03.08.2007 - "Indirizzi, criteri e orientamenti per la formazione dei Piani Urbanistici Generali"

UFFICIO DI PIANO:

Ing. Paolo MAGRINI (Dirigente UTC - coordinatore)
Ing. Angelo MICOLUCCI, PhD
Arch. Valentina SERRAVALLE
Geol. Antonio Mattia FUSCO
Geom. Antonio CASTELLANA (UTC Comune di Maruggio)
Geom. Ivan POLI (UTC Comune di Maruggio)

MAGGIO

2023

SC - SISTEMA DELLE CONOSCENZE
SC.AV - Inquadramento Territoriale
e Quadro Programmatico di Area Vasta
SC.AV.2 - Politiche e Programmi di Rilevo
SC.AV.2.1 - PTA (Piano di Tutela delle Acque)

SC.AV.2.1

scala 1:10.000

PUG