


LEGENDA


Pianificazione Vigente

Piano di Fabbricazione - Variante


 Piano di Fabbricazione - Variante

Pianificazione di Secondo Livello

 Bq C2 Sud

 Bq C2 Sud Variante

 Bq Cb


 Bq Sud Ovest

 Bq Est 1

 Bq Est 2

 Bq Est 3

 Bq Ovest

 C1 Bq Ovest

 C3 Sud

 C5 Nord

Pianificazione Zona P.I.P.

 Perimetrazione Zona P.I.P.

 Lotti Zona P.I.P.

Limiti Amministrativi

 Confine Comunale Maruggio

BASE CARTOGRAFICA: Carta Tecnica Regionale

PROIEZIONE: UTM - FUSO 33 N

QUADRETTATURA: 1.000 m - riferita al sistema WGS84

DATUM: WGS84

SCALA: 1:5.000



COMUNE DI MARUGGIO



REGIONE
PUGLIA

DOCUMENTO PROGRAMMATICO PRELIMINARE

del PIANO URBANISTICO GENERALE

L.R. n. 20 del 20.07.01 - "Norme Generali di Governo ed uso del Territorio"

DRAG—D.G.R. N. 1328 del 03.08.2007 - "Indirizzi, criteri e orientamenti per la formazione dei Piani Urbanistici Generali"

UFFICIO DI PIANO:

Ing. Paolo MAGRINI (Dirigente UTC - coordinatore)

Ing. Angelo MICOLUCCI, PhD

Arch. Valentina SERRAVALLE

Geol. Antonio MATTIA FUSCO

Geom. Antonio CASTELLANA (UTC Comune di Maruggio)

Geom. Ivan POLI (UTC Comune di Maruggio)

MAGGIO

2023

SC - SISTEMA DELLE CONOSCENZE

SC.PV - Bilancio Pianificazione Vigente

SC.PV.2 - Carta dello Stato di Attualità della Pianificazione

SC.PV.2

scala 1:5.000

PUG